

DC à la carte



Denderstraat 7, 9500 Geraardsbergen
41018B0073/00A000

[Locatie](#)
[Omgeving](#)
[Kadaster](#)
[Gewestplan](#)
[Water](#)
[Natuur](#)
[Recht van voorkoop](#)
[Beschermd onroerend erfgoed](#)
[Vastgestelde inventarissen](#)
[Wetenschappelijke inventarissen](#)
[Unesco werelderfgoed](#)
[Historische kaarten](#)
[Wonen](#)

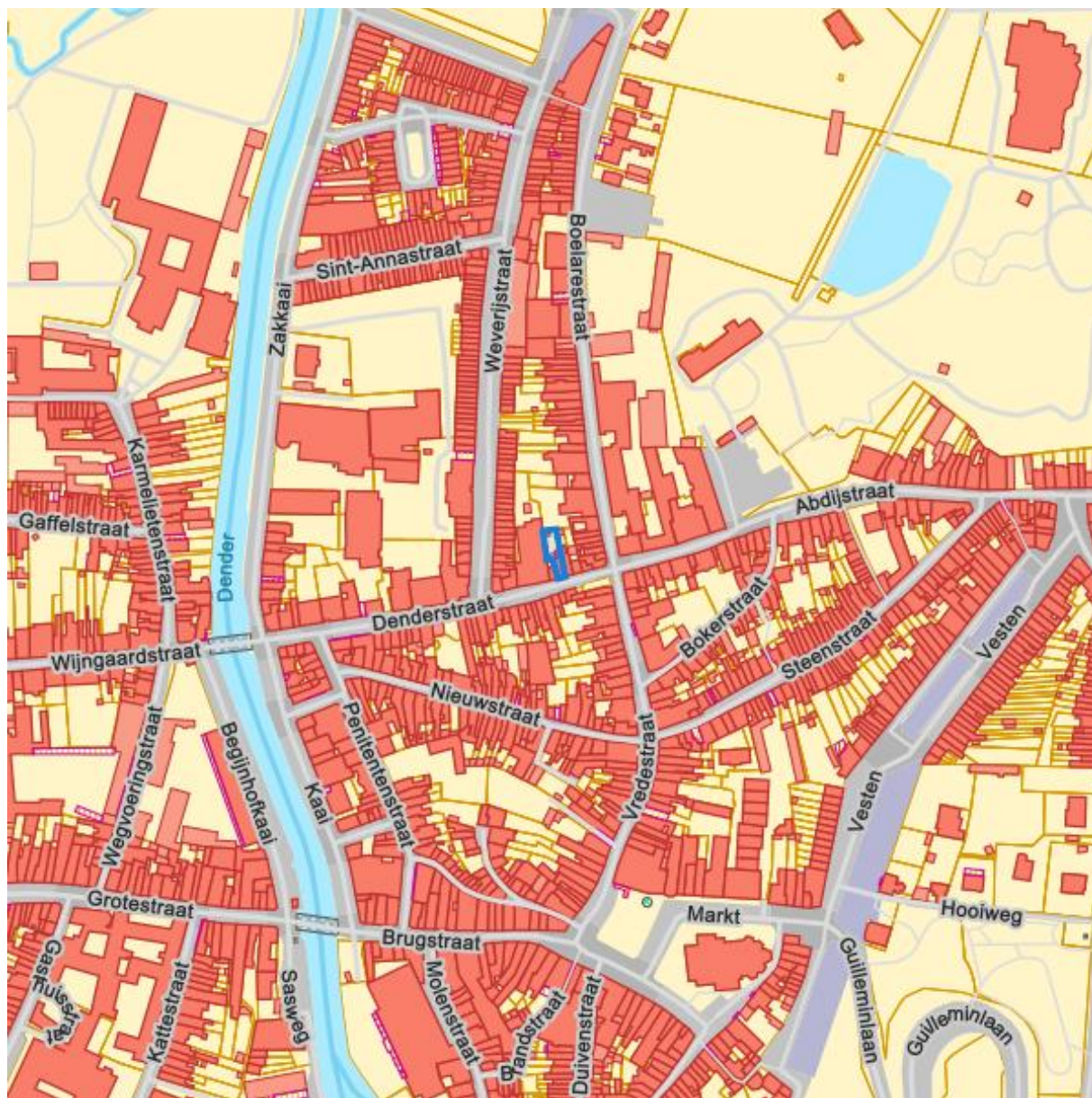
Dossier: 24-011093/001

Locatie



Dossier: 24-011093/001

Omgeving



Kadaster

Meest recente toestand



eservices.minfin.fgov.be

Dossier: 24-011093/001

Gewestplan

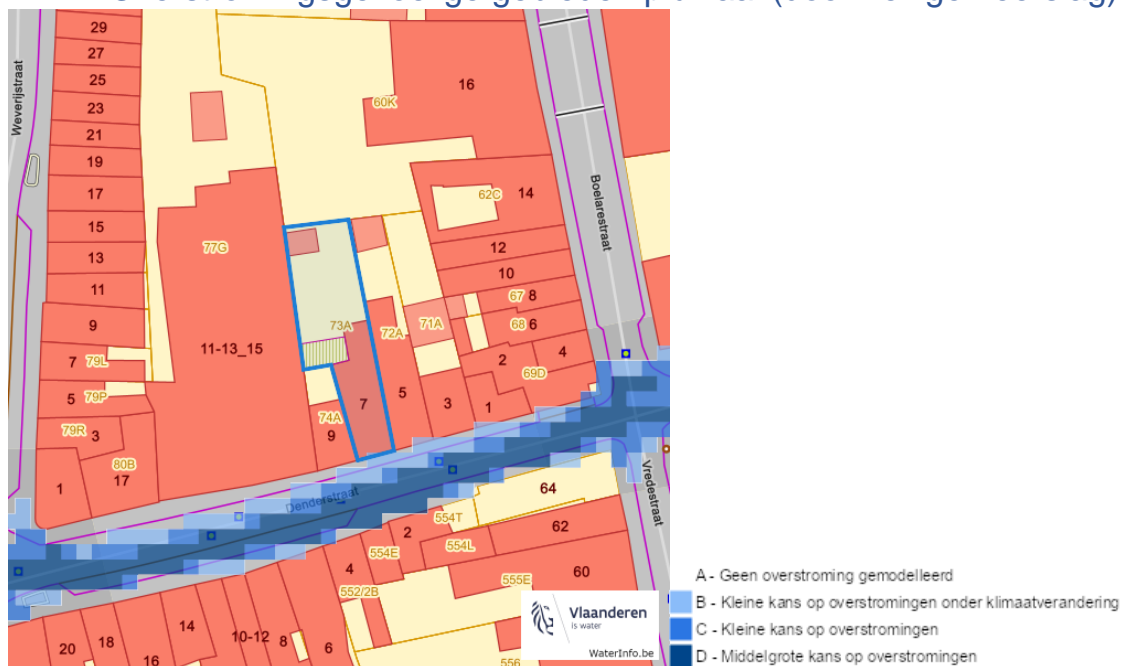


www.geopunt.be
Gewestplan legende

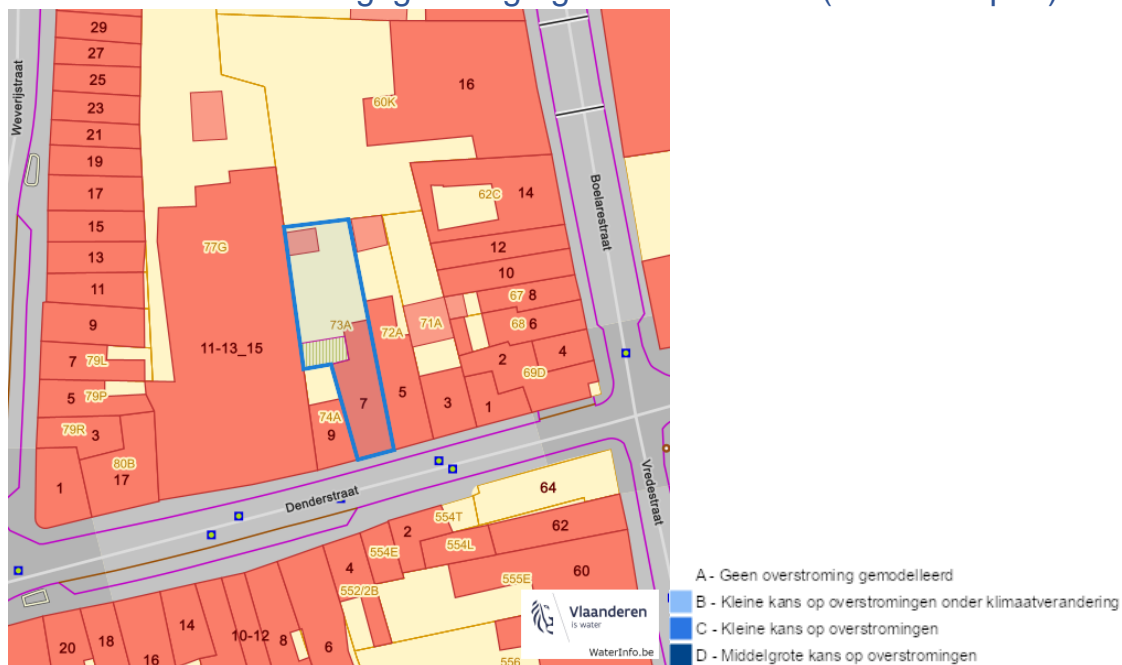
Dossier: 24-011093/001

Water

Overstromingsgevoelige gebieden pluviaal (door hevige neerslag)



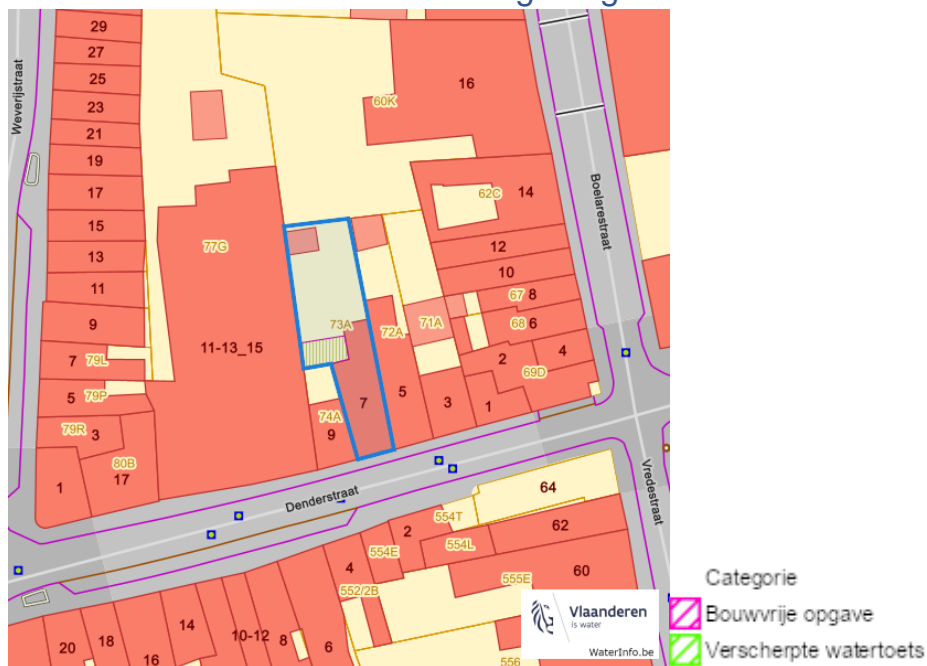
Overstromingsgevoelige gebieden fluviaal (uit waterlopen)



Overstromingsgevoelige gebieden vanuit de zee



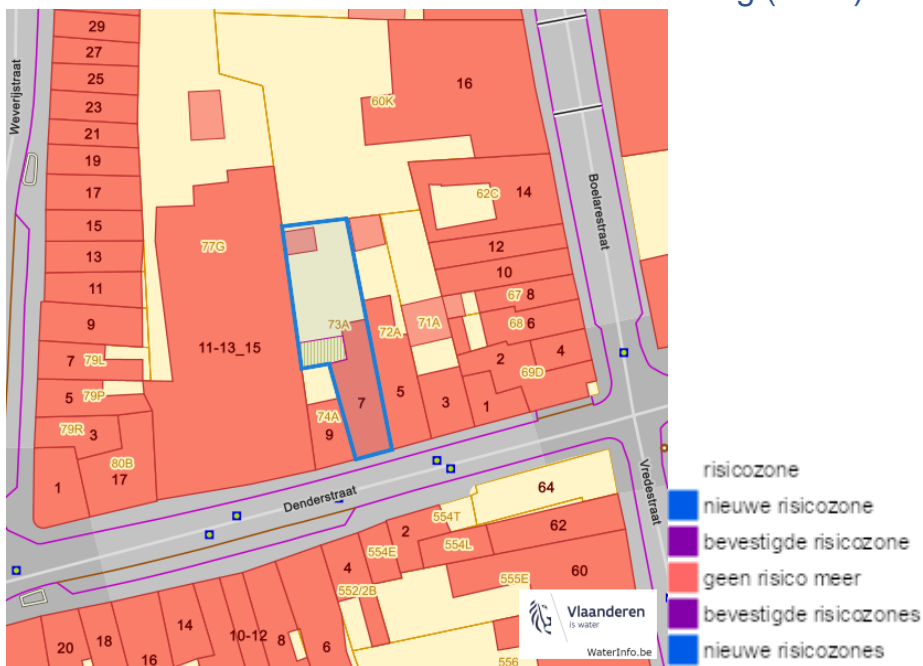
Signaalgebieden



Recent overstromde gebieden (2017)



Risicozones overstrooming (2017)



Denderstraat 7, 9500 Geraardsbergen

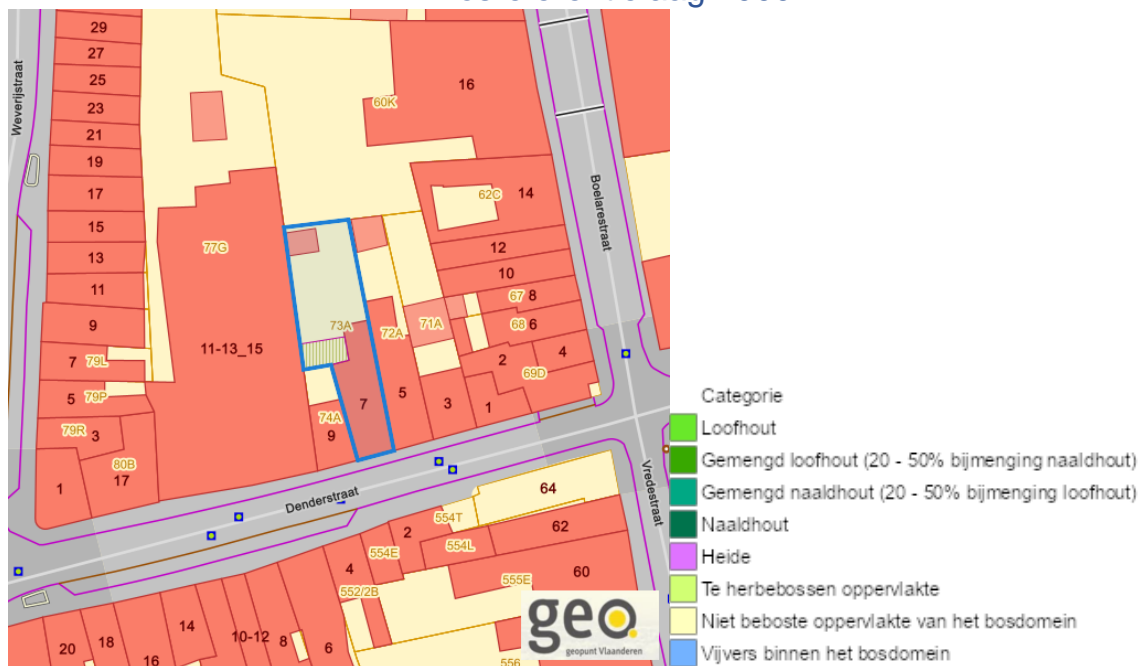
Van nature overstroombare gebieden



Dossier: 24-011093/001

Natuur

Bosreferentielaag 2000



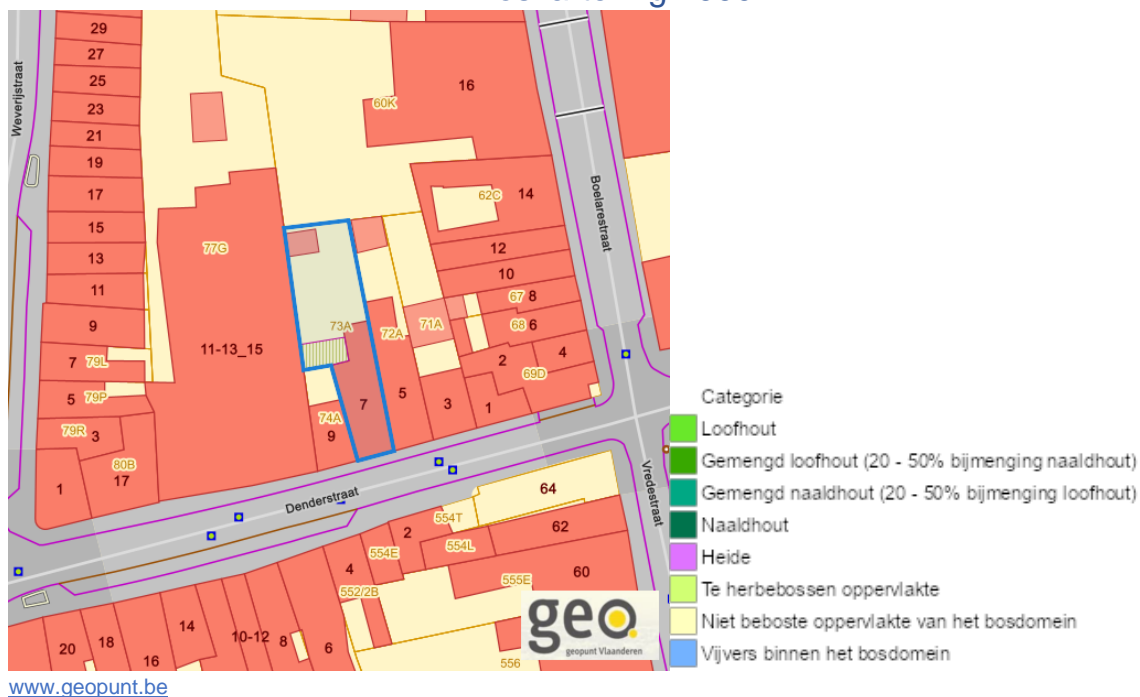
www.geopunt.be

Groenkaart Vlaanderen (2021)

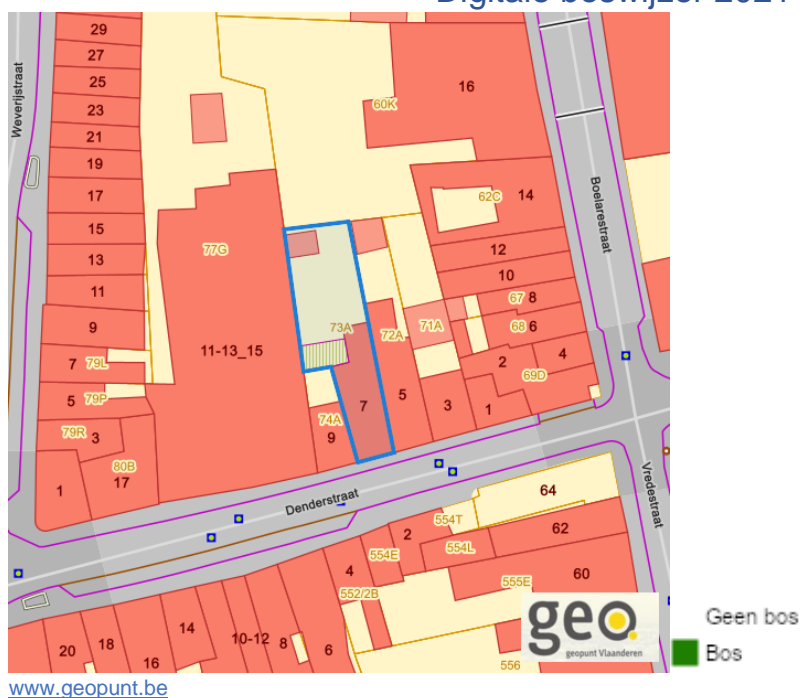


www.geopunt.be

Boskartering 1990



Digitale boswijzer 2021

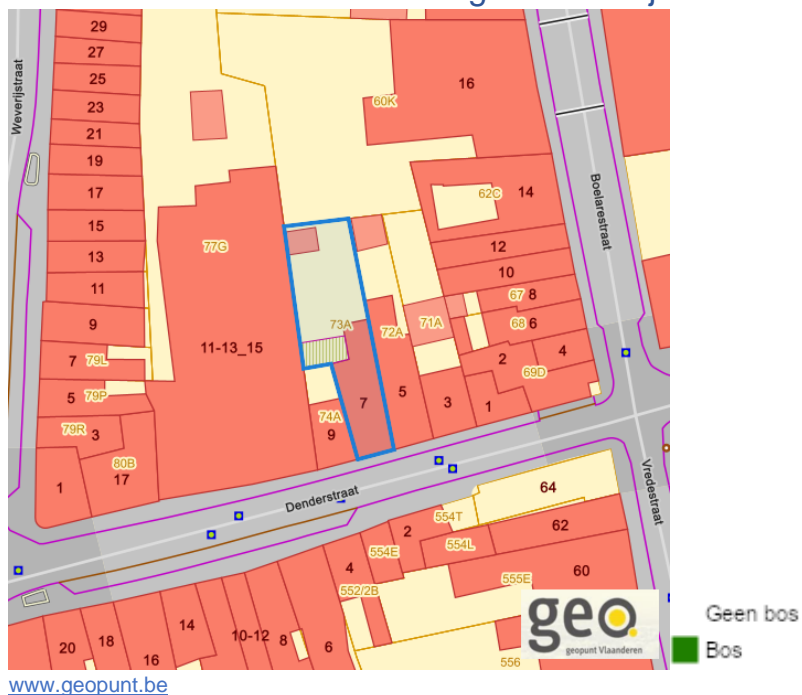


Denderstraat 7, 9500 Geraardsbergen

Digitale boswijzer 2018



Digitale boswijzer 2015

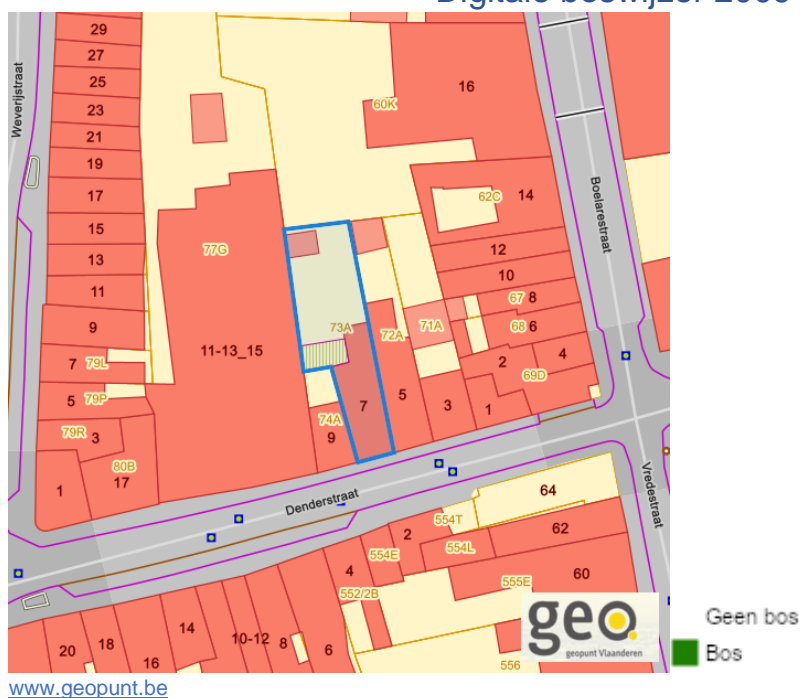


Dossier: 24-011093/001

Digitale boswijzer 2012

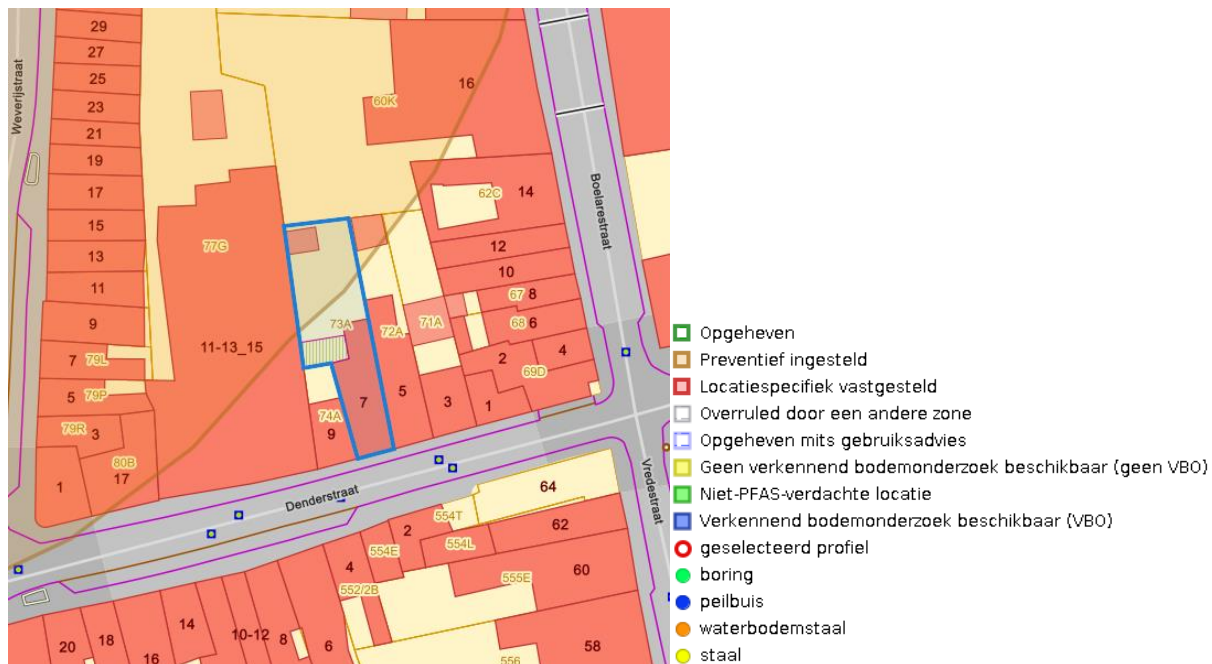


Digitale boswijzer 2009

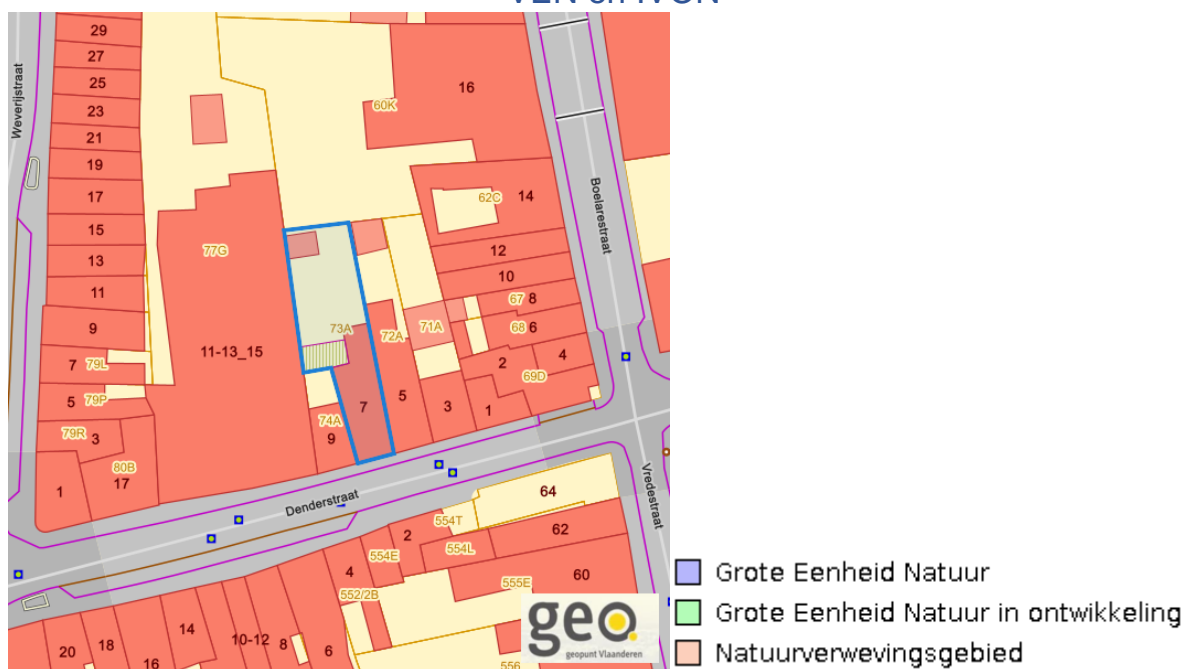


Denderstraat 7, 9500 Geraardsbergen

PFAS



VEN en IVON



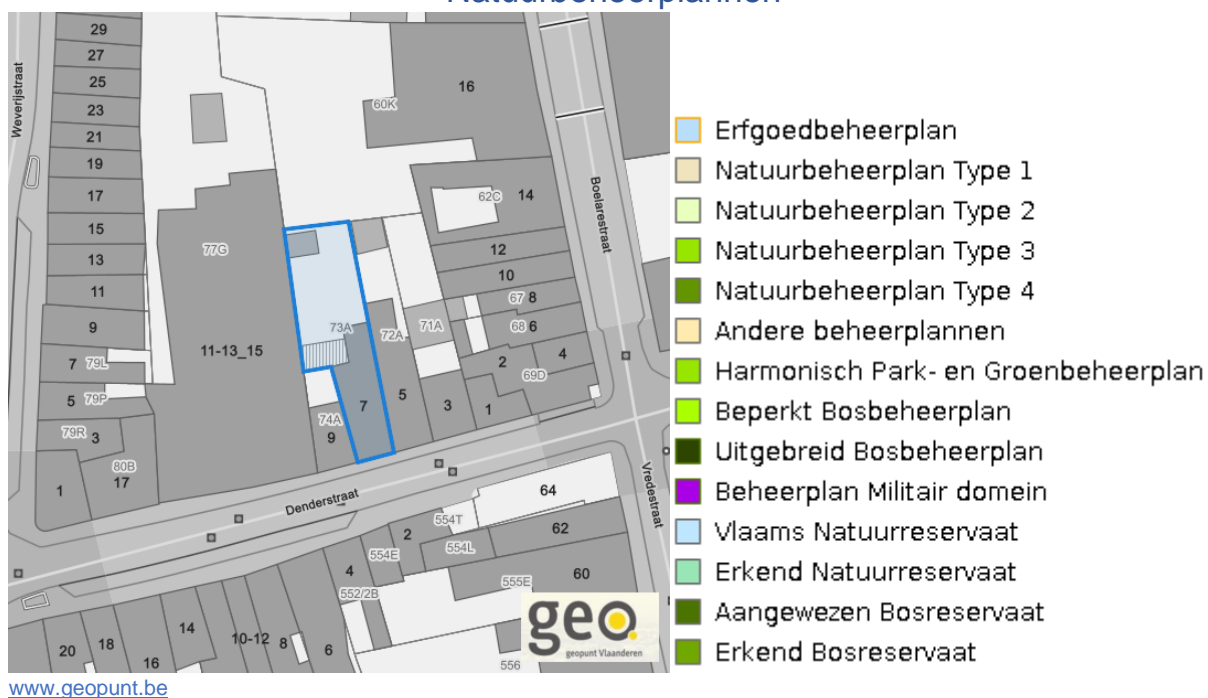
www.geopunt.be

Dossier: 24-011093/001

Jachterreinen

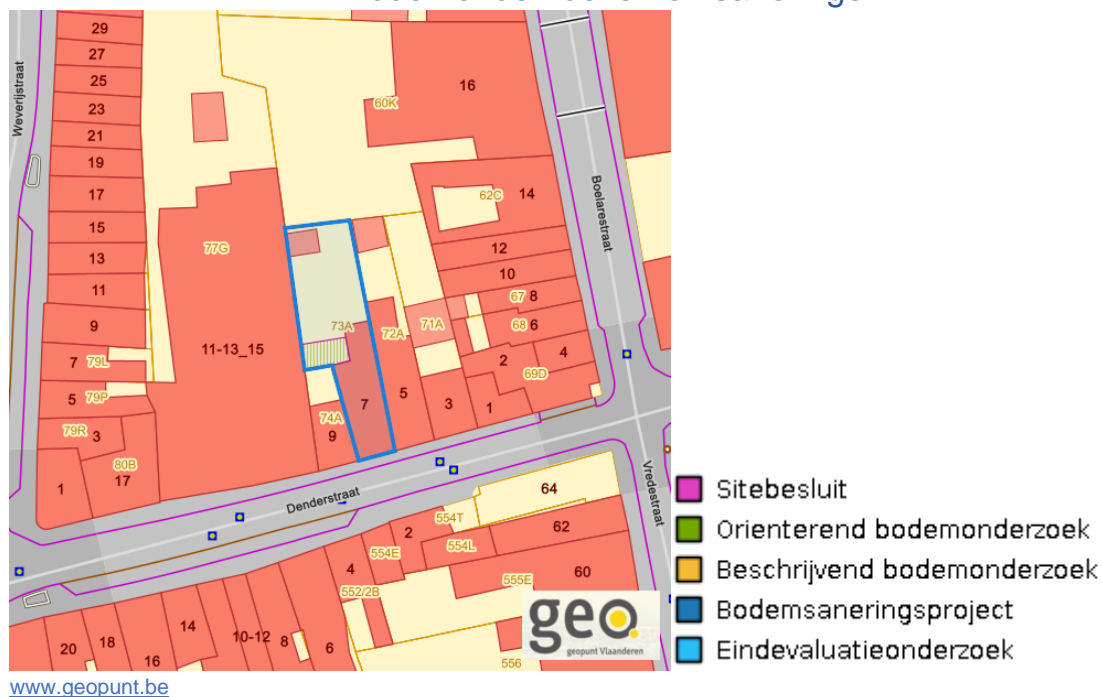


Natuurbeheerplannen



Denderstraat 7, 9500 Geraardsbergen

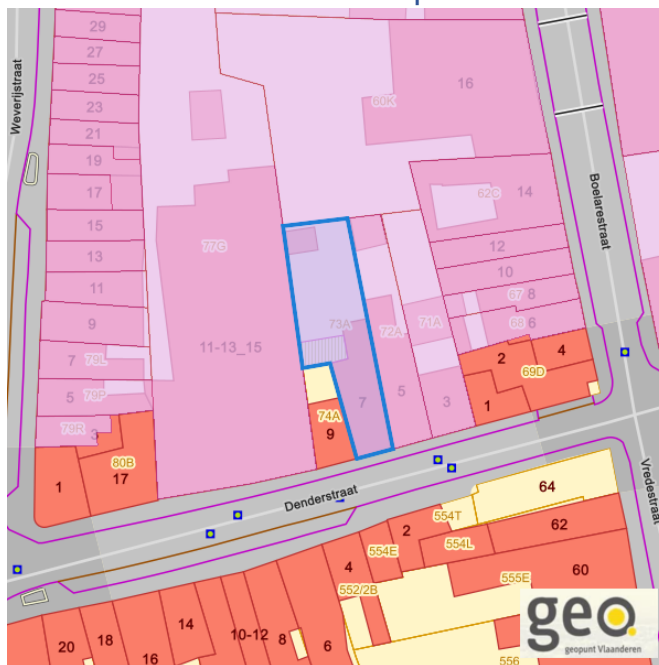
Bodemonderzoeken en saneringen



Dossier: 24-011093/001

Recht van voorkoop

Vlaams voorkooprecht



www.geopunt.be

Recht van voorkoop afbakening



www.geopunt.be

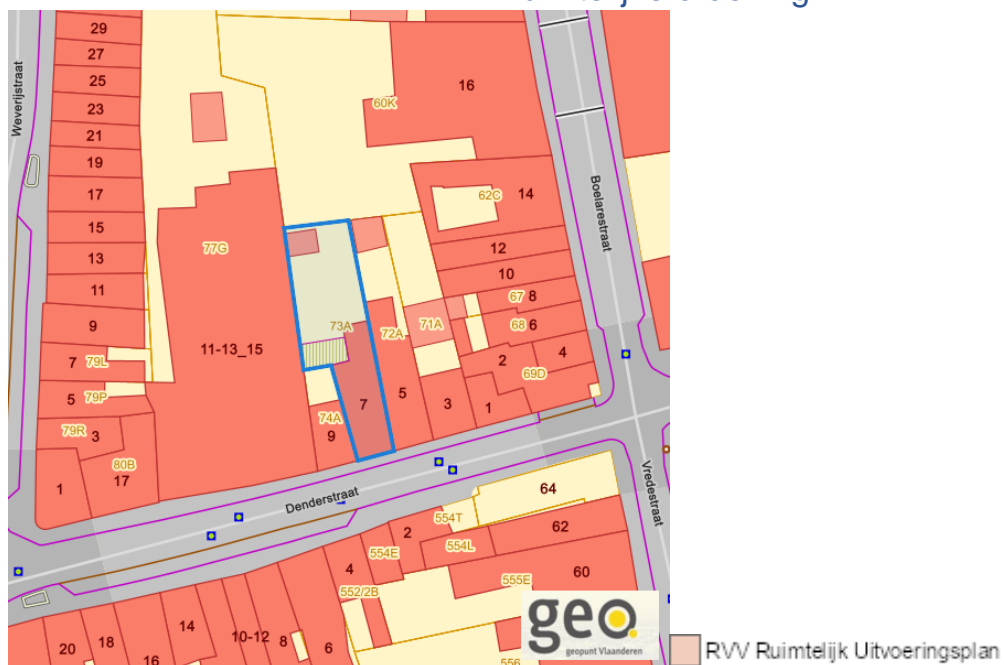
Dossier: 24-011093/001

Denderstraat 7, 9500 Geraardsbergen

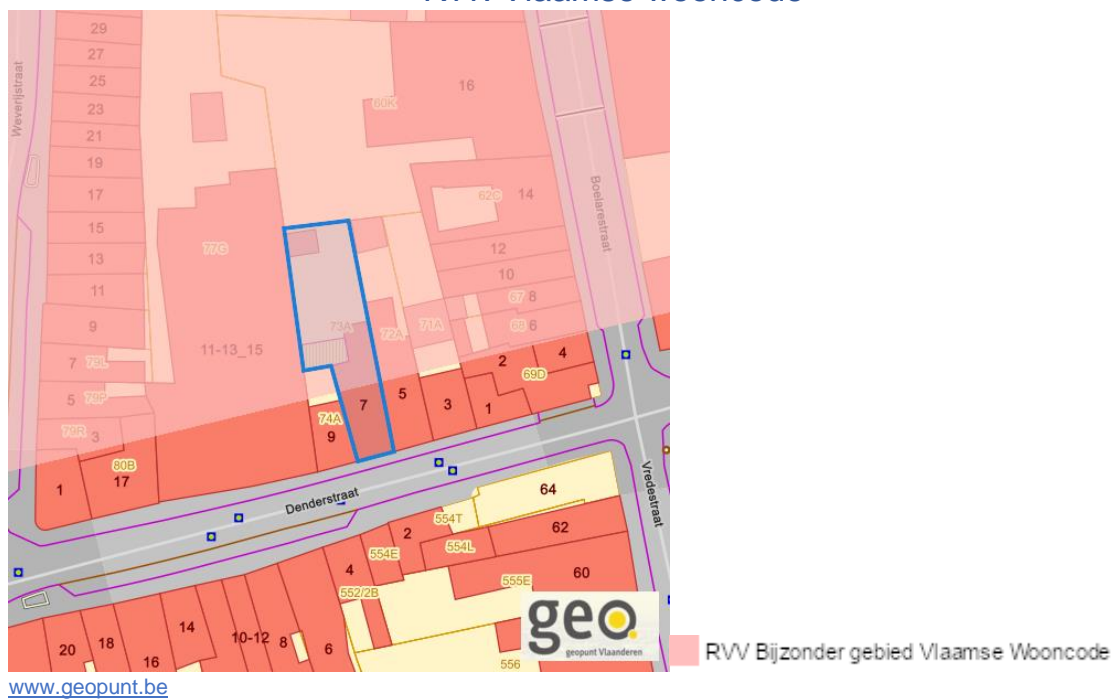
Detailkaarten recht van voorkoop

Detailkaarten recht van voorkoop pagina 1

Rvv: Ruimtelijke ordening



Rvv: Vlaamse wooncode

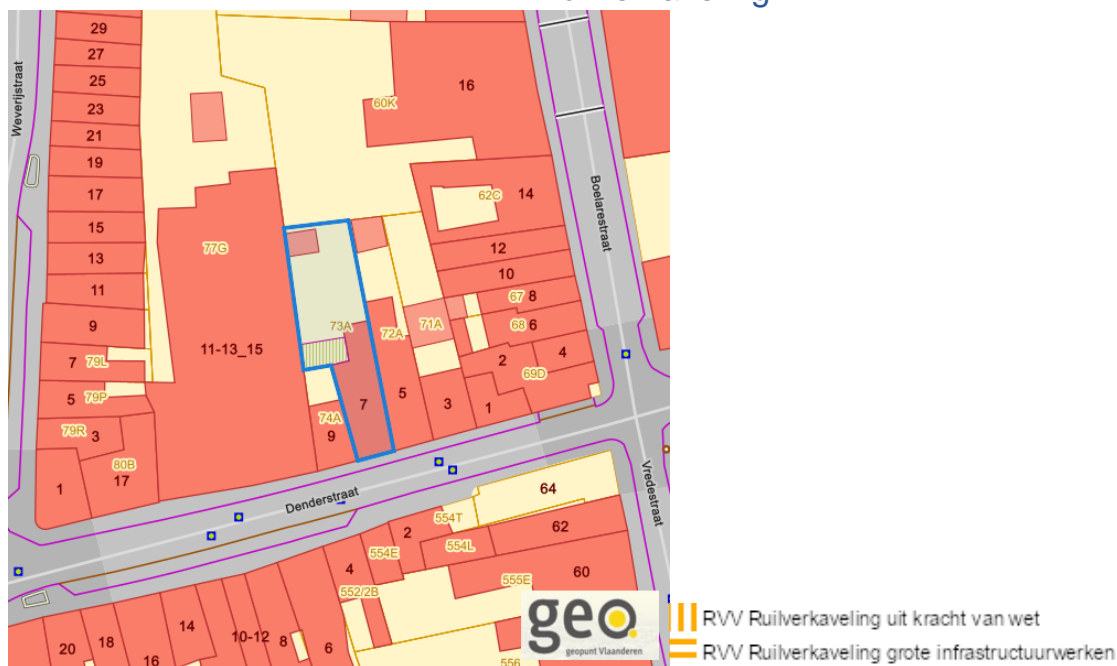


Dossier: 24-011093/001

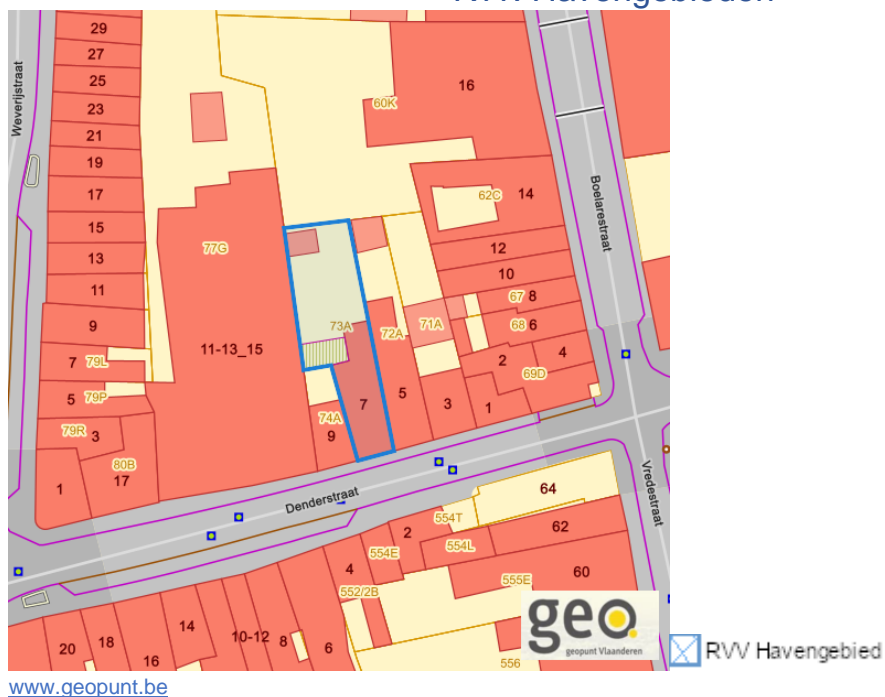
Denderstraat 7, 9500 Geraardsbergen

Detailkaarten recht van voorkoop pagina 2

Rvv: Ruilverkaveling



Rvv: Havengebieden

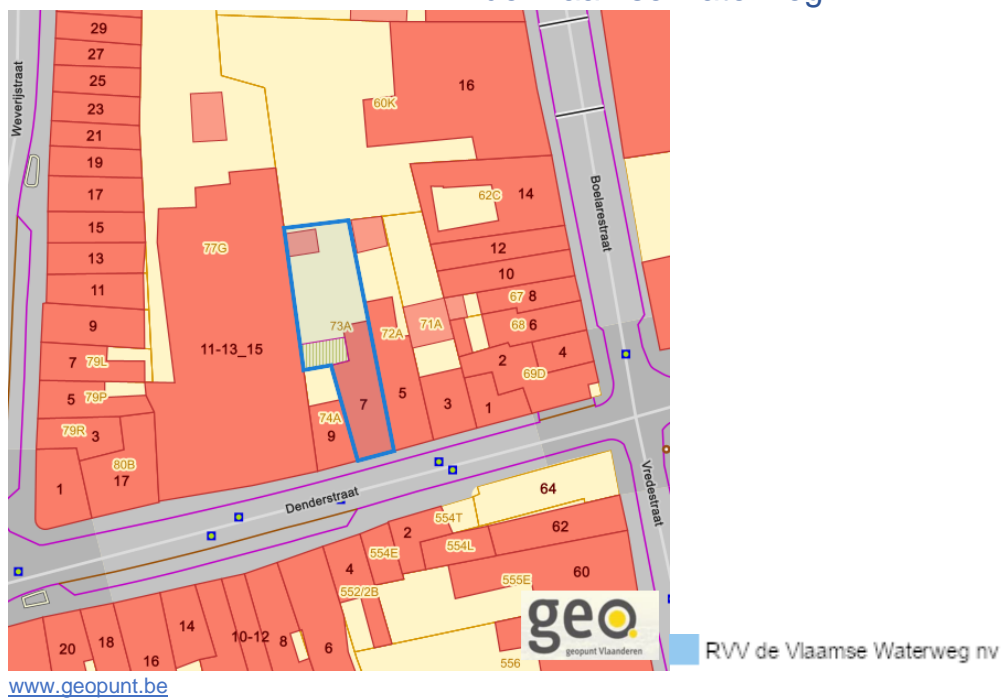


Dossier: 24-011093/001

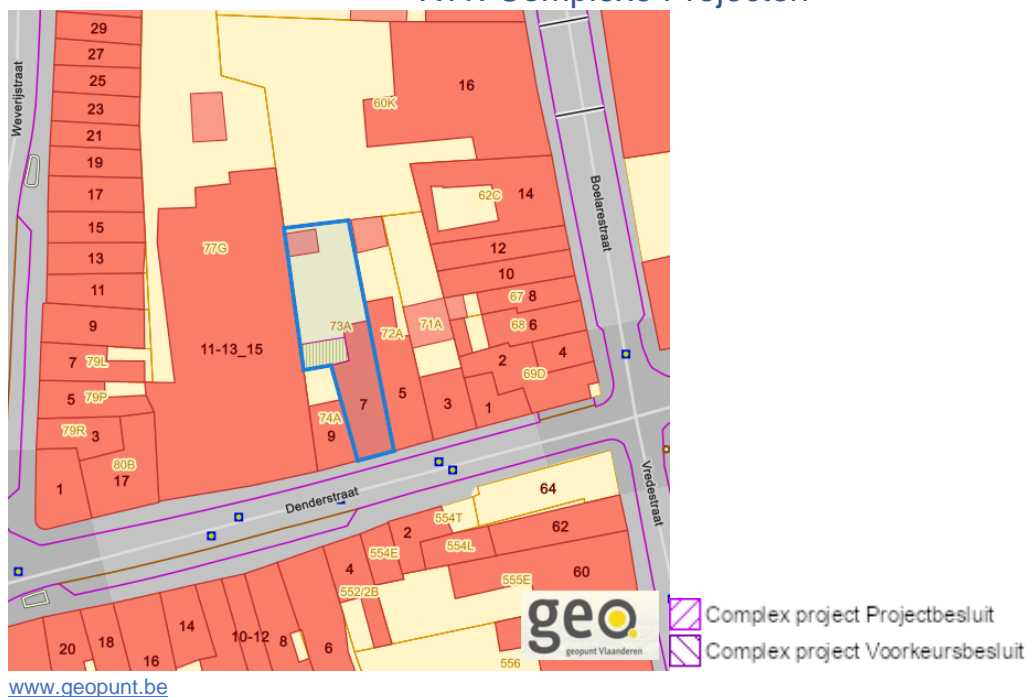
Denderstraat 7, 9500 Geraardsbergen

Detailkaarten recht van voorkoop pagina 3

Rvv: de Vlaamse waterweg



Rvv: Complexe Projecten

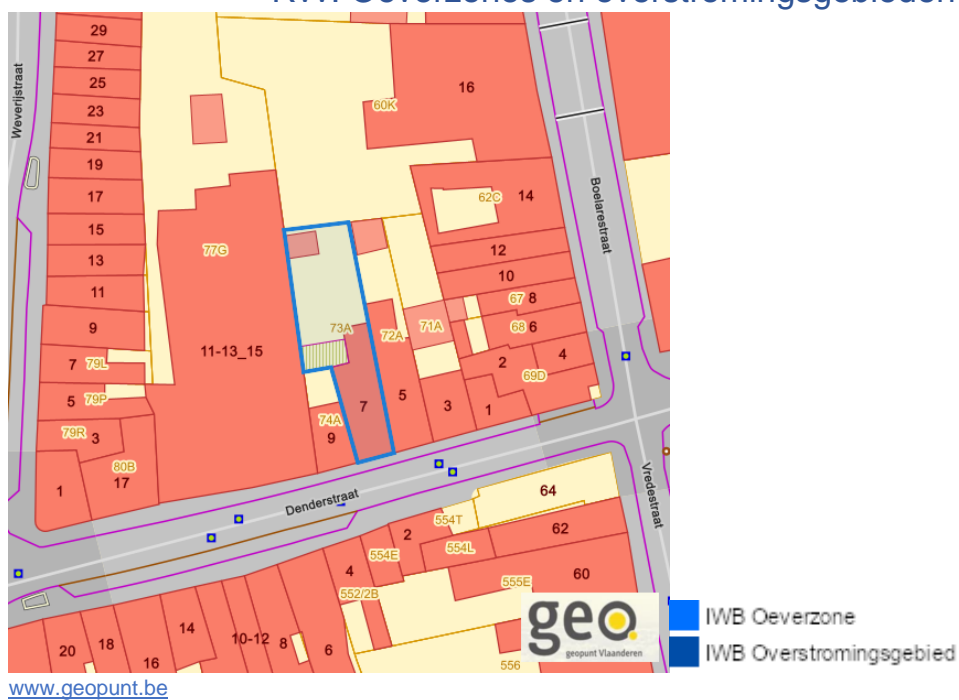


Dossier: 24-011093/001

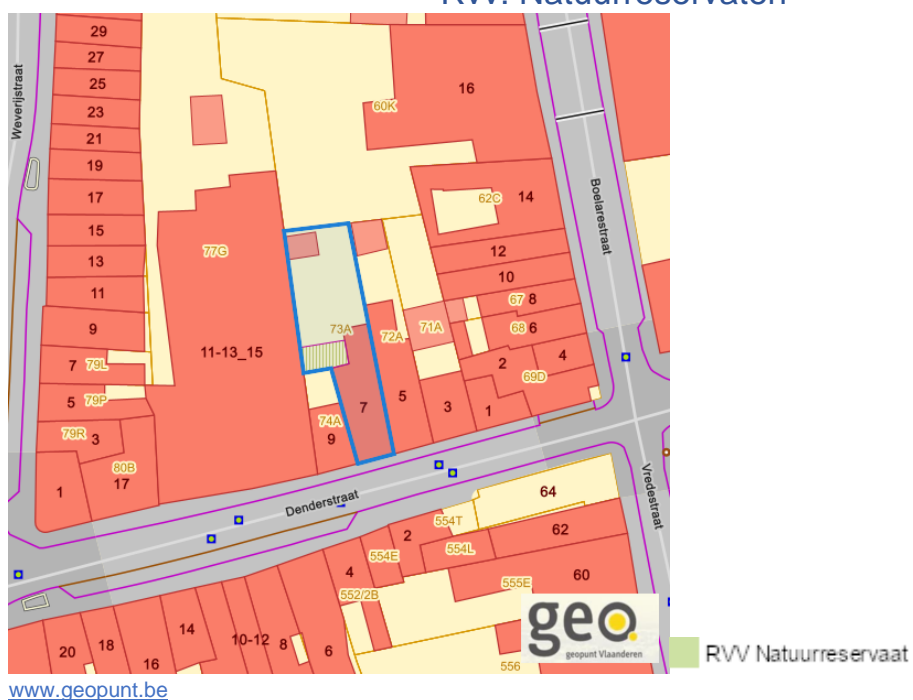
Denderstraat 7, 9500 Geraardsbergen

Detailkaarten recht van voorkoop pagina 4

Rvv: Oeverzones en overstromingsgebieden



Rvv: Natuureservaten

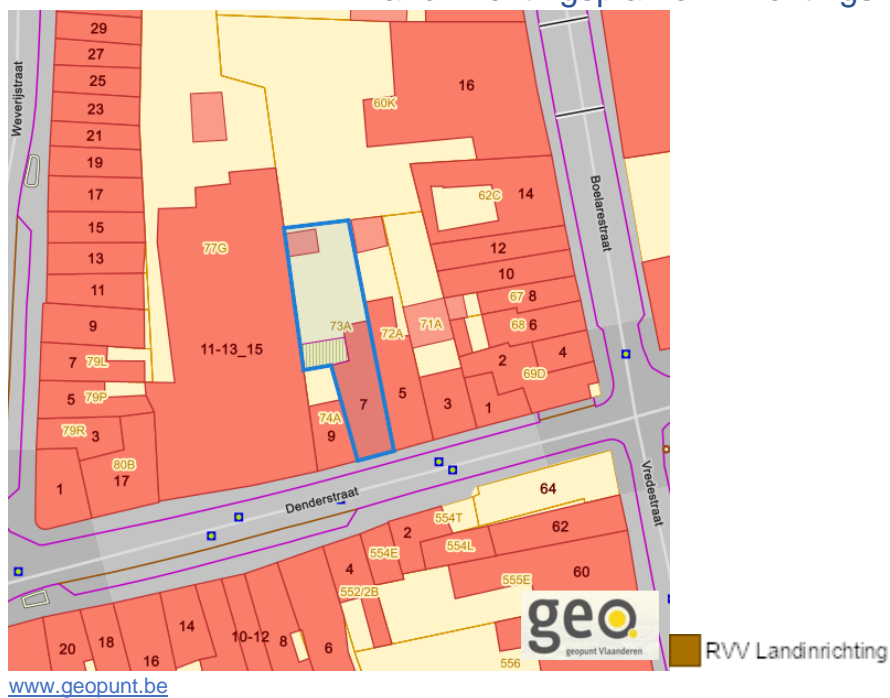


Dossier: 24-011093/001

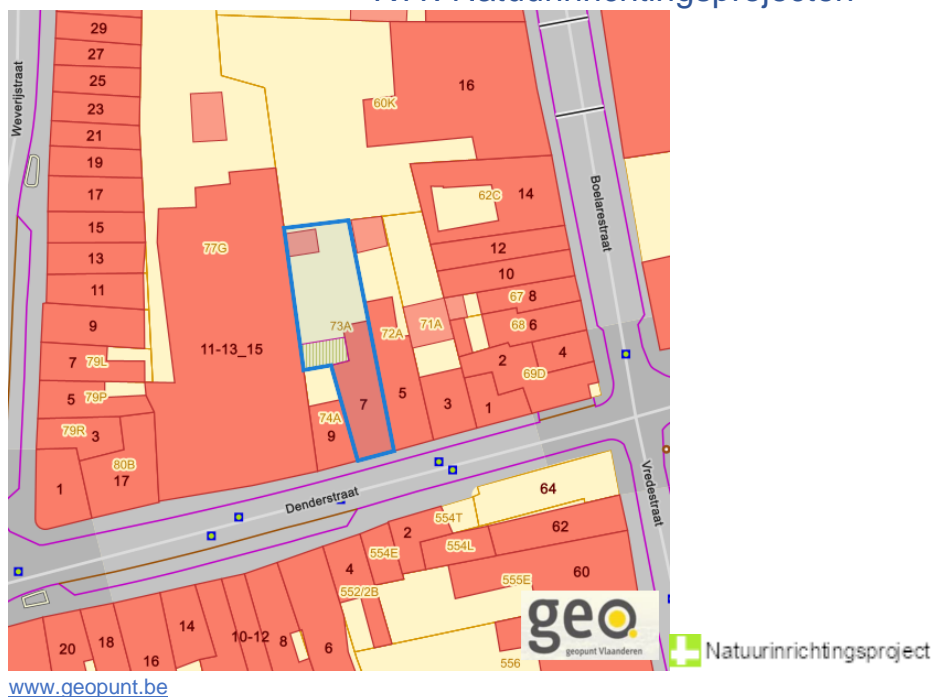
Denderstraat 7, 9500 Geraardsbergen

Detailkaarten recht van voorkoop pagina 5

Rvv: Landinrichtingsplan en inrichtingsnota



Rvv: Natuurinrichtingsprojecten



Dossier: 24-011093/001

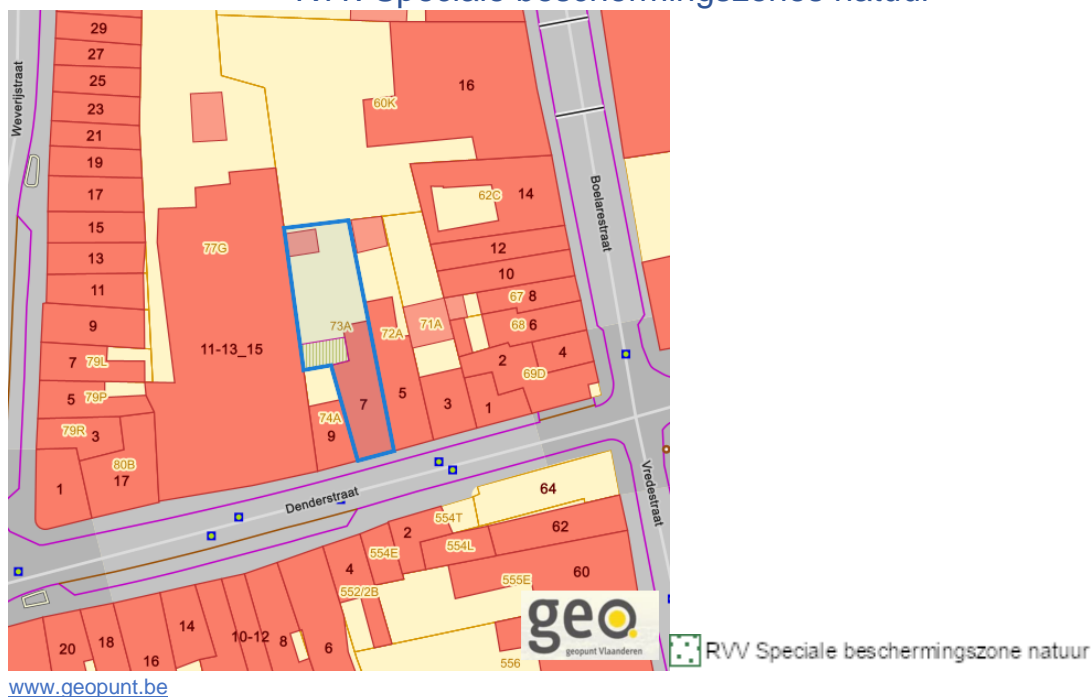
Denderstraat 7, 9500 Geraardsbergen

Detailkaarten recht van voorkoop pagina 6

Rvv: Vlaams Ecologisch Network



Rvv: Speciale beschermingszones natuur



Dossier: 24-011093/001

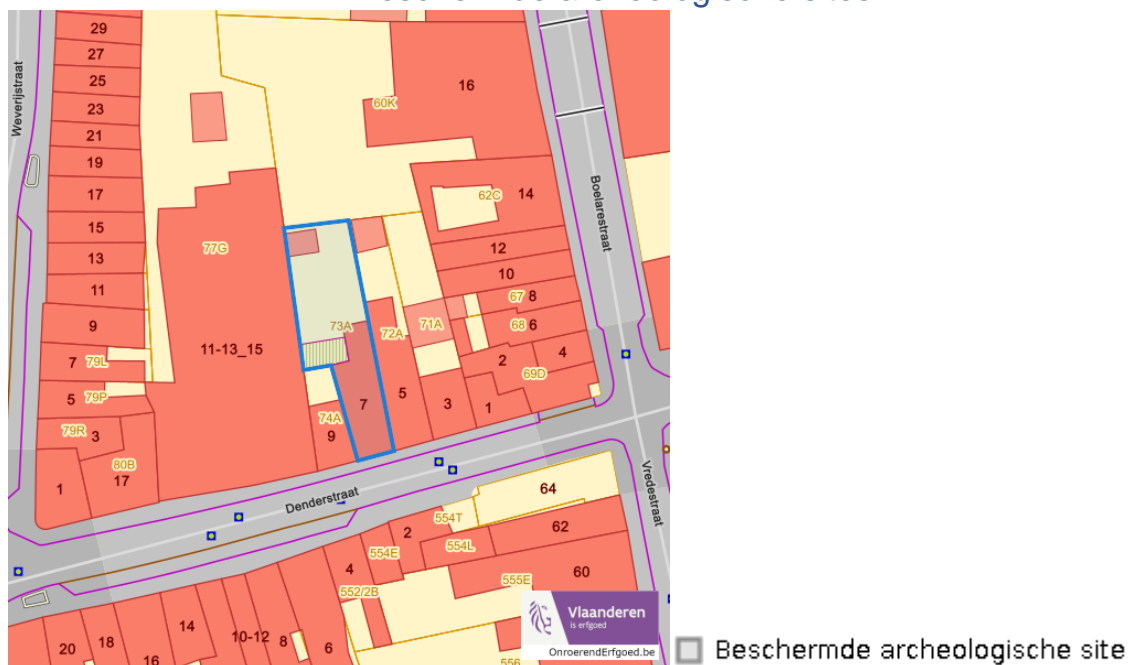
Beschermd onroerend erfgoed



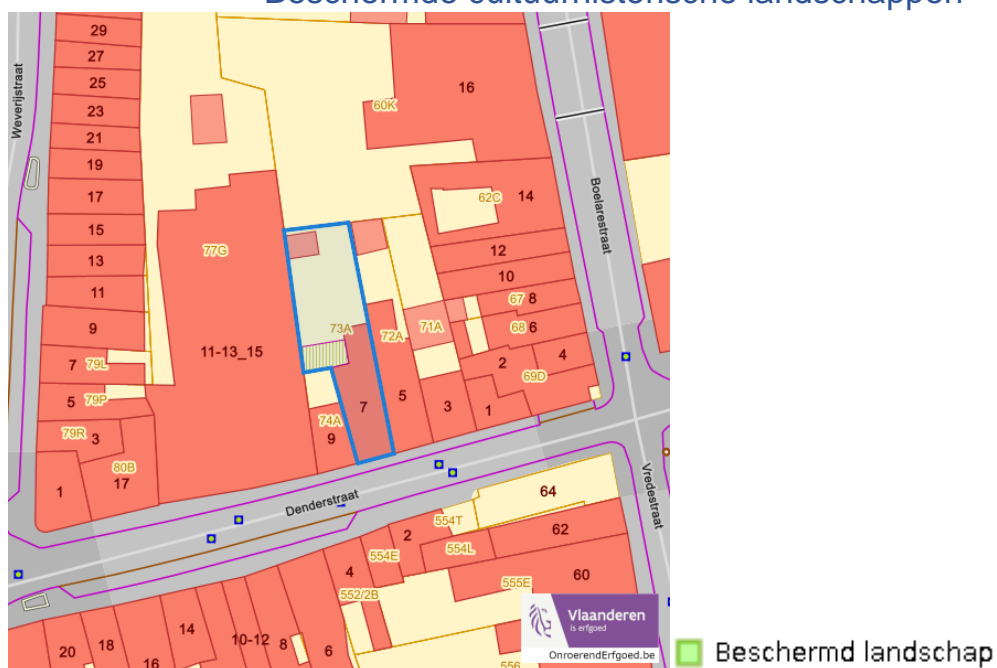
Detailkaarten beschermd onroerend erfgoed

Detailkaarten beschermd onroerend erfgoed pagina 1

Beschermdede archeologische sites



Beschermdede cultuurhistorische landschappen



Dossier: 24-011093/001

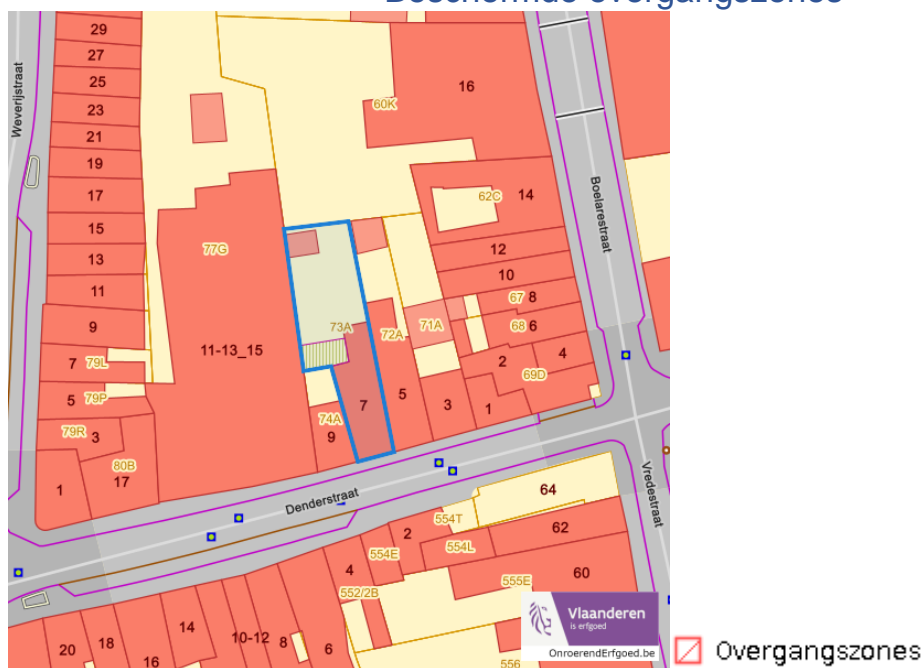
Denderstraat 7, 9500 Geraardsbergen

Detailkaarten beschermd onroerend erfgoed pagina 2

Beschermd monumenten



Beschermd overgangszones

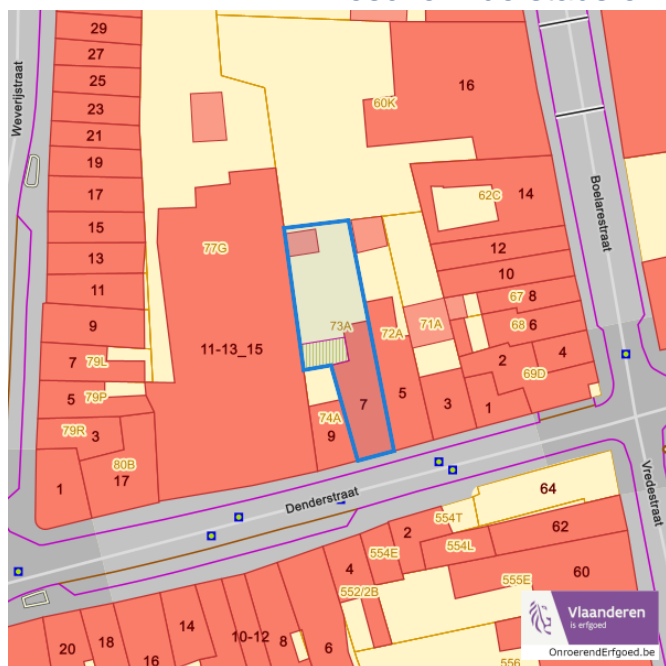


Dossier: 24-011093/001

Denderstraat 7, 9500 Geraardsbergen

Detailkaarten beschermd onroerend erfgoed pagina 3

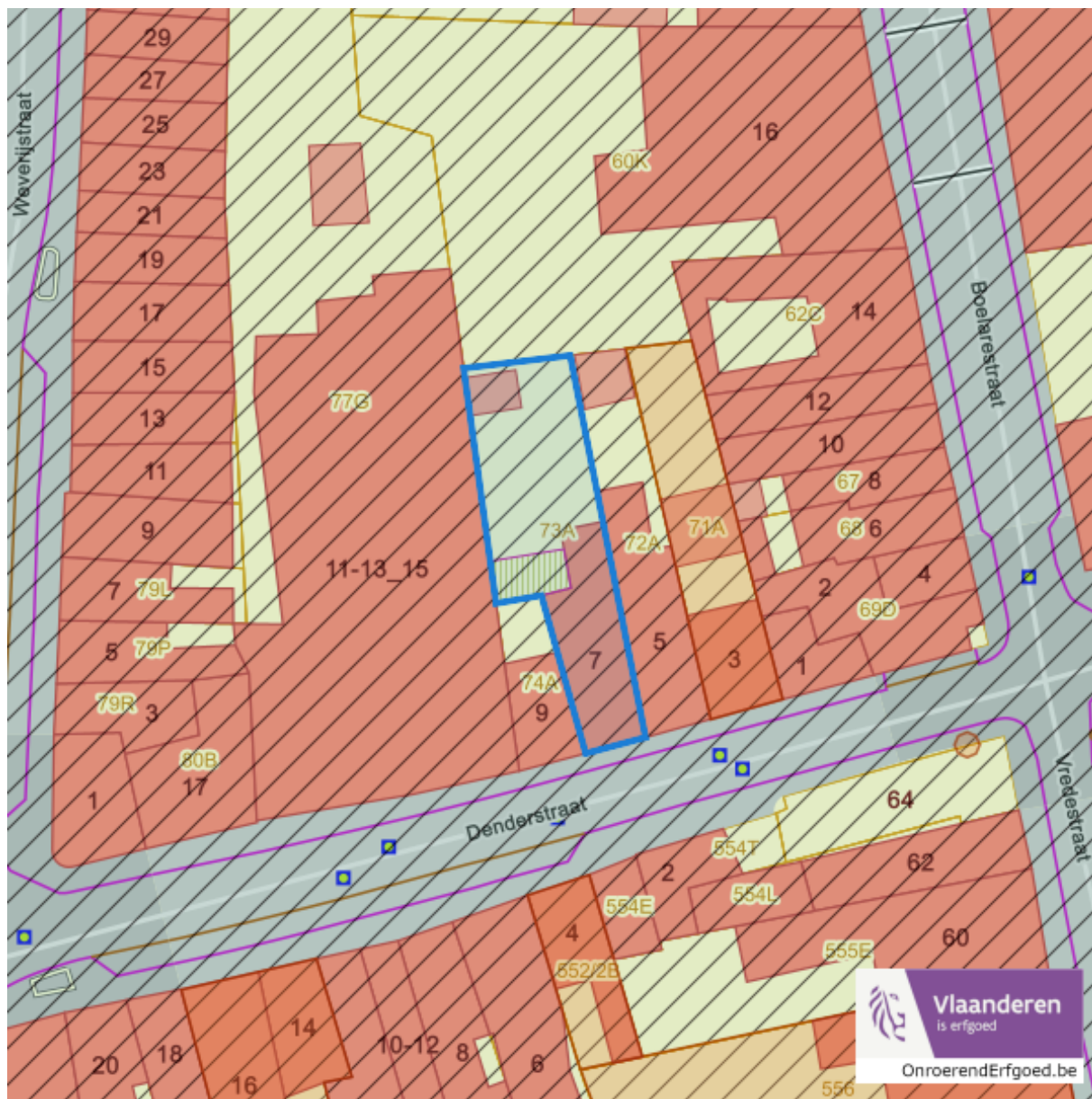
Beschermde stads en dorpsgezichten



■ Beschermde stads- en dorpsgezicht

Dossier: 24-011093/001

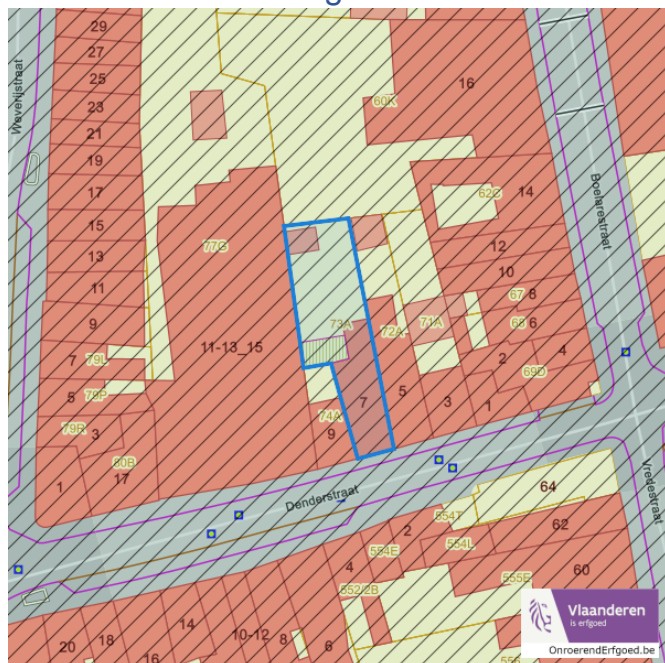
Vastgestelde inventarissen



Detailkaarten vastgestelde inventarissen

Detailkaarten vastgestelde inventaris pagina 1

Vastgestelde inventaris: Archeologische zones


 Vastgestelde afgebakende archeologische zone

Vastgestelde inventaris: Bouwkundig erfgoed

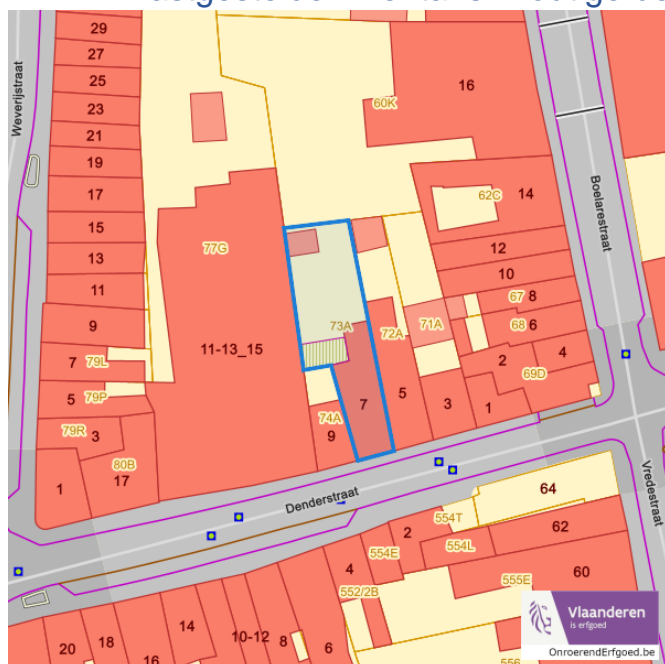

 Item uit de vastgestelde inventaris bouwkundig erfgoed

Dossier: 24-011093/001

Denderstraat 7, 9500 Geraardsbergen

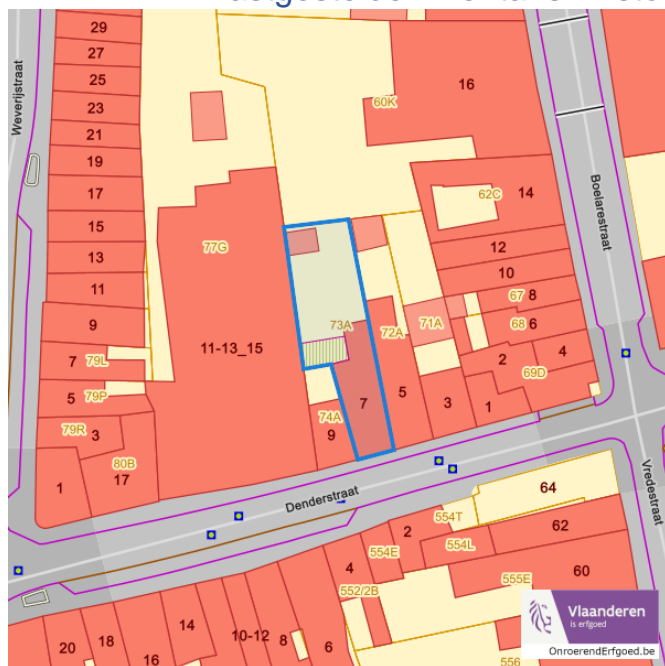
Detailkaarten vastgestelde inventaris pagina 2

Vastgestelde inventaris: Houtige beplanting met erfgoedwaarde



■ Vastgestelde inventaris houtig erfgoed

Vastgestelde inventaris: Historische tuinen en parken



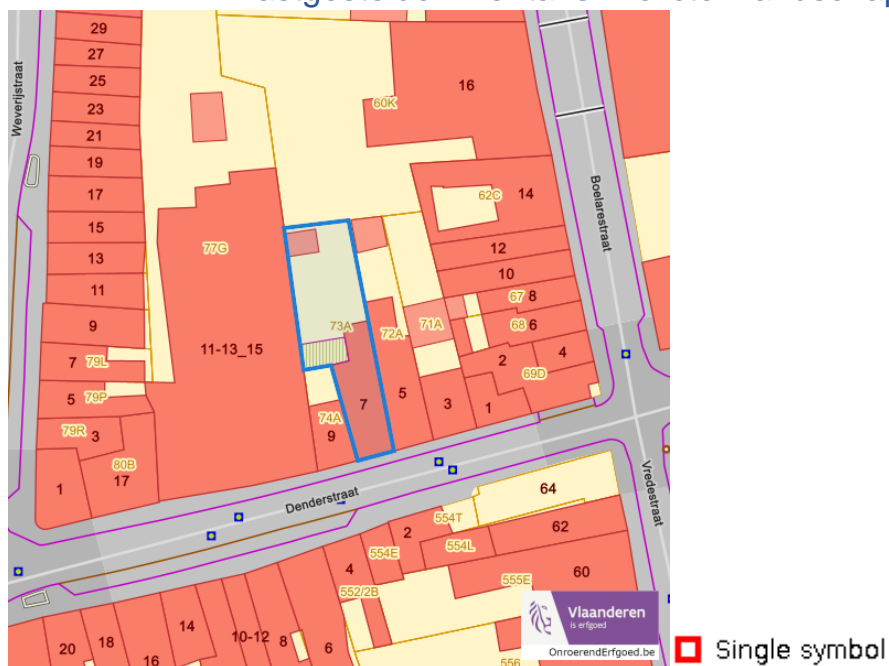
■ Vastgestelde inventaris park en tuin

Dossier: 24-011093/001

Denderstraat 7, 9500 Geraardsbergen

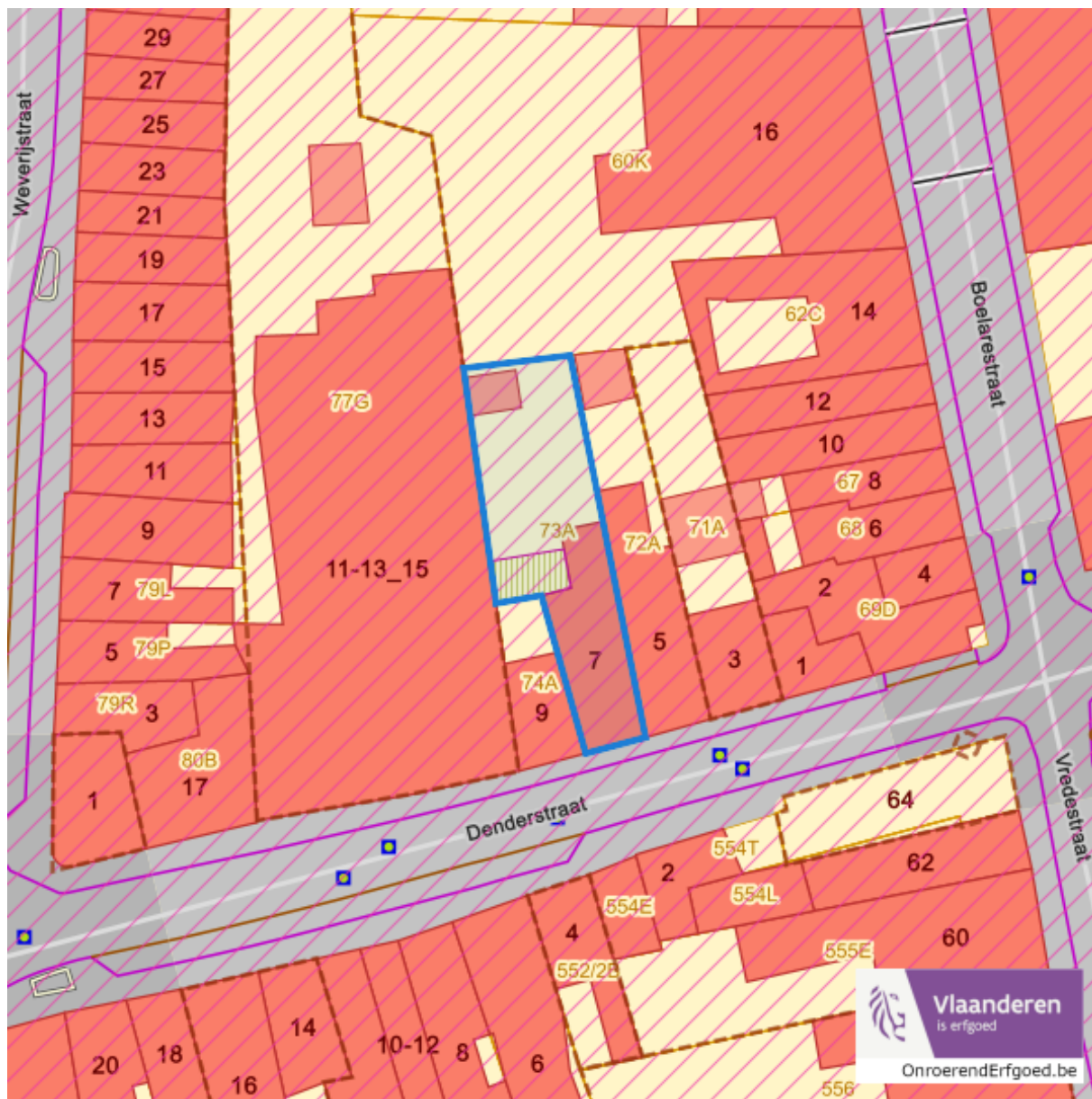
Detailkaarten vastgestelde inventaris pagina 3

Vastgestelde inventaris: Relicten landschapsatlas



Dossier: 24-011093/001

Wetenschappelijke inventarissen



Dossier: 24-011093/001

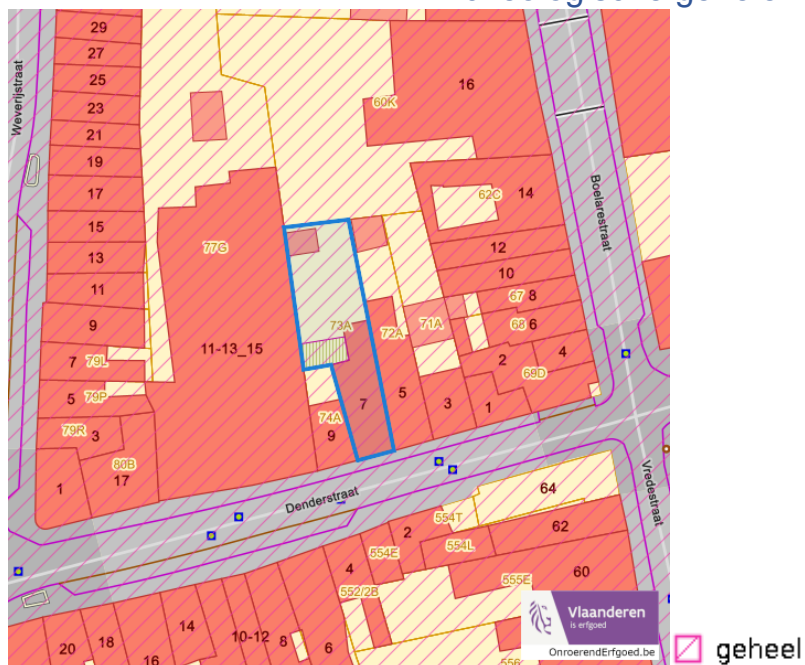
Detailkaarten wetenschappelijke inventarissen

Detailkaarten wetenschappelijke inventarissen pagina 1

Bouwkundige elementen



Archeologische gehelen

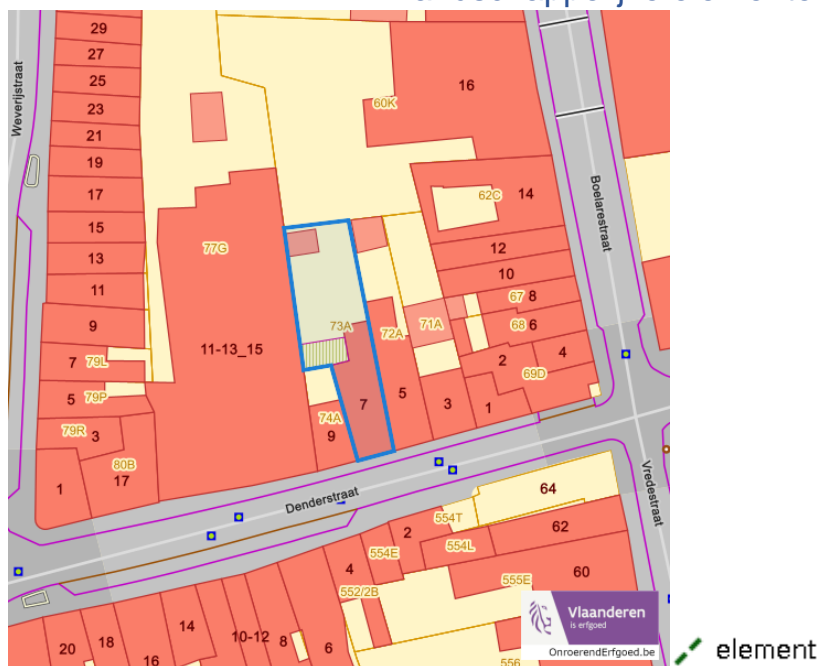


Dossier: 24-011093/001

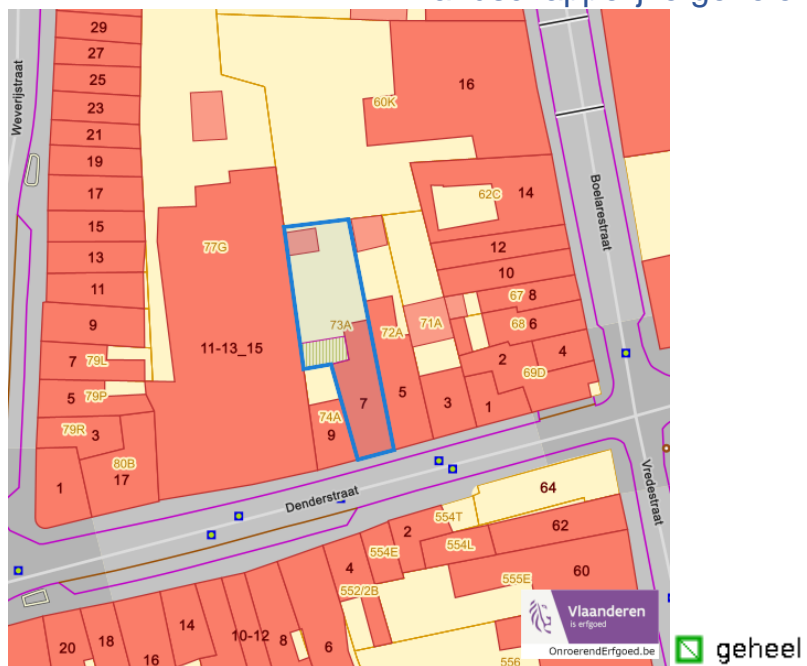
Denderstraat 7, 9500 Geraardsbergen

Detailkaarten wetenschappelijke inventarissen pagina 2

Landschappelijke elementen



Landschappelijke gehelen



Dossier: 24-011093/001

Unesco werelderfgoed



Dossier: 24-011093/001

Detailkaarten Unesco werelderfgoed

Unesco: Bufferzones



Unesco: Kernzones



Historische kaarten

Atlas der Buurtwegen (ca 1840)



www.geopunt.be

Dossier: 24-011093/001

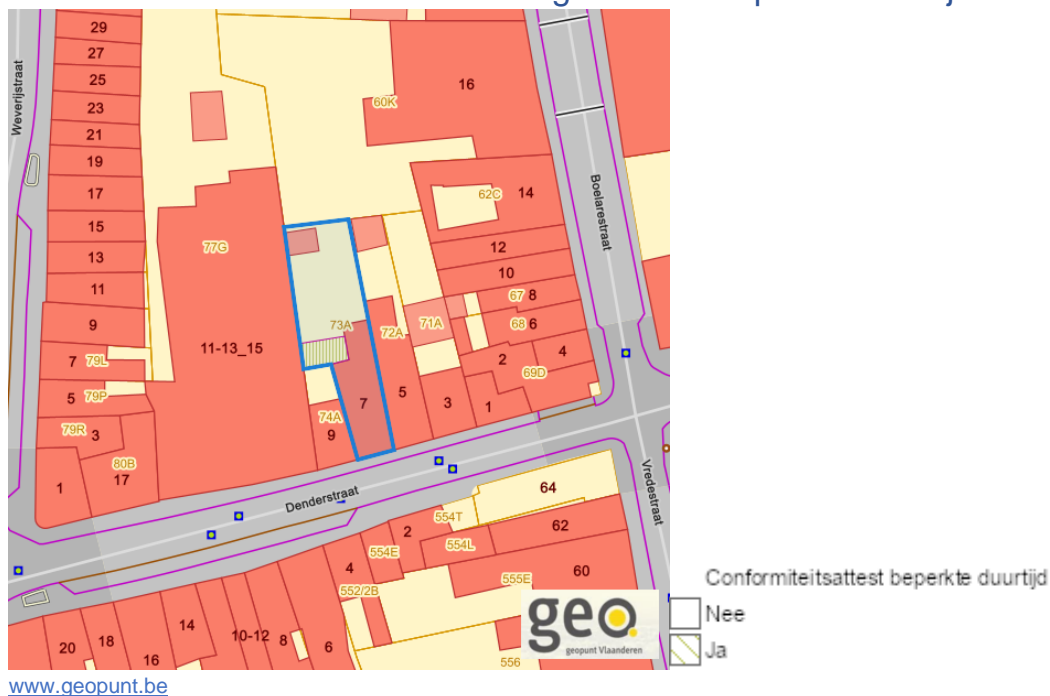
Document: DC à la carte - VLANED - DC
Kaarten: 06/08/2024 - wnrjewasjtcalxdv59u0aun21p43503im045q

Wonen

Woningkwaliteit



Conformiteitsattest gemeente beperkte duurtijd



Denderstraat 7, 9500 Geraardsbergen

Conformiteitsattest gemeente verplicht



Dossier: 24-011093/001